

LE BEC DE LA SCIA

1

DOMINANT LE VILLAGE DE SAINT-PIERRE-DE-CHARTREUSE, LE BEC DE LA SCIA OFFRE UN POINT DE VUE A 360° SUR LE MASSIF. SON ASCENSION DEPUIS LE VILLAGE, TRÈS RAIDE, EST UN BEAU DÉFI SPORTIF : LE KILOMÈTRE VERTICAL.

LE BEC DE LA SCIA DEPUIS SAINT-PIERRE-DE-CHARTREUSE

Par Anaëlle et Rémy – 20/08/2020

La belle station familiale de *Saint-Pierre-de-Chartreuse* est un camp de base idéal pour découvrir le *massif de la Chartreuse* et partir à l'assaut de ses plus beaux sommets. Le *Bec de la Scia* n'est pas le plus connu du massif, il promet donc une belle randonnée, à l'écart des itinéraires classiques, récompensée par un superbe panorama à 360°.

Le départ le plus évident se fait depuis la boutique *Raidlight/Vertical*, sur la *route de Perquelin*. Après quelques pas sur la route, un sentier grimpe rapidement à gauche en lacets en direction du *Bec de la Scia*.

Raide, voire très raide par endroit, il progresse le long de la pente, au coeur d'une végétation dense, et mène tout d'abord aux *Rochers du Mollard*, et leur site d'escalade. **Attention**, quelques passages sont très étroits et exposés au vide, tous ne sont pas sécurisés par des câbles.




LE GRAND SOM

RETOUR A LA STATION

Plusieurs itinéraires permettent de rejoindre la station, le premier emprunte la piste d'accès au refuge, mais le relief, largement déboisé par les pistes de ski, n'est pas des plus agréables.

L'option la plus rapide est donc de retourner à *Saint-Pierre-de-Chartreuse* par le même itinéraire qu'à l'aller.



CHAMECHAUDE DEPUIS LES PRAIRIES DE MAUPASSET

LA VUE SE DÉGAGE PEU A PEU

Ce n'est qu'après le site d'escalade que la vue se dégage, à l'approche du *Collet de Maupasset*. On admire le sommet de *Chamechaude*, et le beau synclinal des *Lances de Malissard*.


Le sentier continue de grimper toujours plus haut pour atteindre l'esplanade d'arrivée du *télesiège de la Scia* et son refuge. La vue déjà splendide est encore plus belle depuis le sommet.

On gagne celui-ci par un sentier qui monte au dessus de l'esplanade. Il présente quelques passages sur rocher sans difficulté avant de déboucher sur la table d'orientation, située légèrement en contrebas du sommet.

Le panorama qui s'ouvre alors permet d'admirer la quasi-totalité du *massif de la Chartreuse* et ses sommets emblématiques : *Grand Som*, *Charmant Som*, *Chamechaude*, *Lances de Malissard*, etc.


On devine également les sommets de *Belledonne* et du *Vercors* au loin.

Plus d'infos sur tracesmondeetmerveilles.com



PANORAMA A 360° DEPUIS LE BEC DE LA SCIA

INFOS PRATIQUES



TEMPS DE PARCOURS & NIVEAU

CIRCUIT : Aller-retour

DISTANCE : 13,3 km

NIVEAU : Marcheurs moyens

DURÉE : 3 h 30

DÉPART : Chemin de Perquelin, à proximité de la boutique Raidlight/Vertical, 38380 Saint-Pierre-de-Chartreuse

La commune de Saint-Pierre-de-Chartreuse est desservie par un service d'autocars réguliers depuis Grenoble, Chambéry, Voiron et Saint Laurent du Pont. Ligne 7000 : Grenoble / Ligne 7010 : Chambéry, Voiron

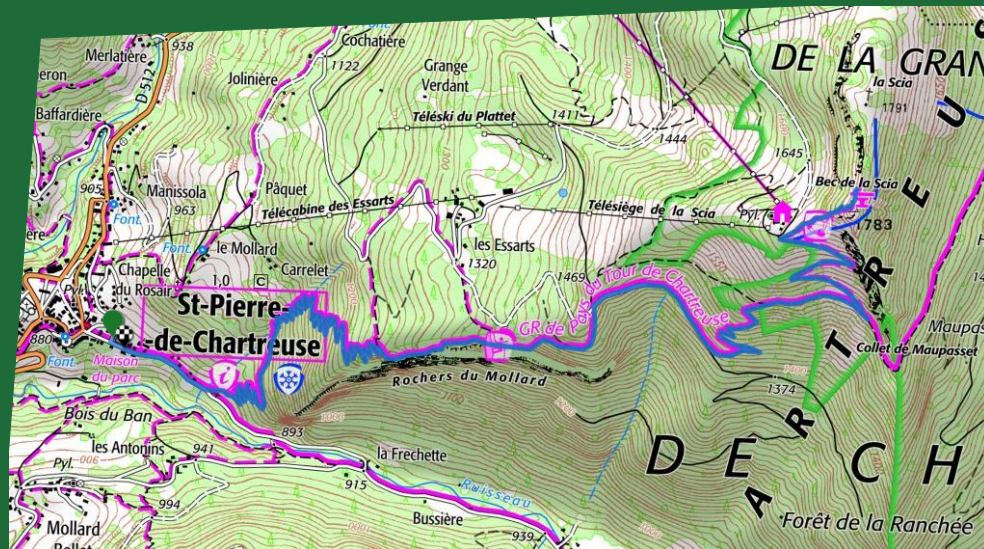
LE BEC DE LA SCIA DEPUIS SAINT-PIERRE-DE-CHARTREUSE

DÉNIVELÉ

: D± 1 340 m

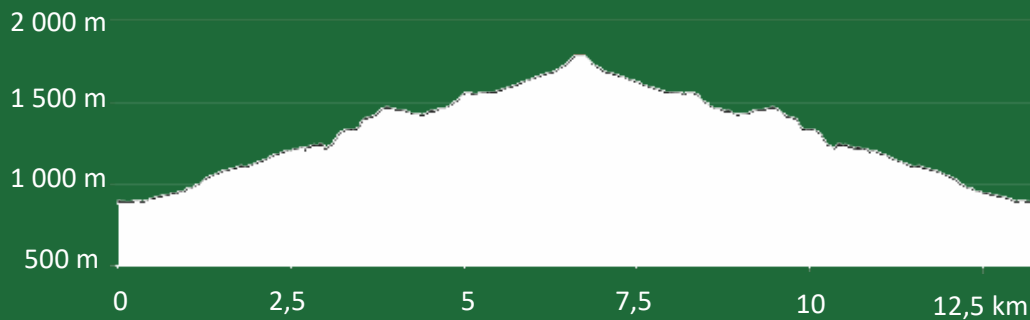
: 1 777 m

: 881 m



CARTE IGN TOP 25 N° 3334 OT - MASSIF DE LA CHARTREUSE SUD

PROFIL ALTIMÉTRIQUE



BALISAGE

La première partie de l'itinéraire suit le GRP du massif de la Chartreuse jusqu'à l'intersection du Collet de Maupasset. L'accès au sommet est ensuite évident, et balisé en PR .

DIFFICULTÉS

L'itinéraire décrit, bien que court, est très raide et assez physique.

Quelques courts passages sont exposés au vide, parfois aménagés de mains-courantes. Pour cette raison, il est déconseillé de l'emprunter par météo humide.