

SAINT-BARTHÉLÉMY- DU-GUA

2

LA NEIGE RECOUVRE LES SOMMETS DU VERCORS ET VOUS SOUHAITEZ RESTER LES PIEDS AU SEC ? CETTE PETITE BALADE FAMILIALE SUR LES BALCONS EST DU MASSIF VOUS PERMETTRA DE DÉCOUVRIR UN PAISIBLE HAMEAU ET DE TRÈS BELLES VUES SUR LES MASSIFS DU SUD GRENOBLOIS.

LE HAMEAU DE SAINT-BARTHÉLÉMY

Par Anaëlle et Rémy – 17/02/2023

Cette randonnée facile permet de découvrir un secteur souvent méconnu à l'est du massif du Vercors. L'occasion assurée d'éviter les foules ! Malgré tout, cette balade sans prétention offre quelques belles vues sur les crêtes escarpées du Vercors, mais également sur les sommets de Chartreuse plus au nord.

Le départ de l'itinéraire se fait du **parking de la mairie aux Saillants-du-Gua**. On suit d'abord une rue vers le sud-est en direction du château de la Ferrière (fin XVII^e) avant de prendre à gauche la rue de la Ferrière pour descendre au lieu-dit « Le plantement ».

Le balisage n'est pas toujours évident mais on vire rapidement à droite pour suivre une route qui longe les terrains de sport, puis un centre équestre jusqu'au hameau d'Essart-Garlin. C'est au niveau de ce hameau paisible qu'on quitte la route peu agréable pour traverser le torrent de la Gresse à droite via une passerelle. La suite du parcours sera plus sympa !

On traverse un gué en suivant les indications vers Saint-Barthélémy-du-Gua (**attention par temps humide le gué peut être délicat à franchir**) pour rejoindre une piste qui grimpe rapidement en lacet au dessus du vallon pour rejoindre le plateau du Plan et découvrir de somptueuses vues sur les massifs alentour.



LE VERCORS ET LES BELLES FALAISES DU SAILLANT-DU-GUA (AVIS AUX GRIMPEURS)



PANORAMA SUR LA CHARTREUSE, LE VERCORS ET LA CUVETTE GRENOBLOISE

LE HAMEAU DE SAINT-BARTHÉLÉMY

On rejoint la route au niveau du hameau de Saint-Barthélémy-du-Gua en suivant le balisage PR jusqu'à l'église. Plusieurs panneaux explicatifs renseignent sur l'histoire de la commune.

On emprunte alors le chemin des Bartoux en direction des Saillants-du-Gua pour longer les ruines de l'ancien château avant de plonger en sous-bois et de rejoindre la route qui ramène au point de départ. Sur le retour on profite des belles vues sur les crêtes impressionnantes de la forteresse du Vercors !

ENVIE D'EN DÉCOUVRIR PLUS ?

Vous souhaitez en savoir plus sur cet itinéraire ou partir à la découverte des plus beaux sentiers du Vercors ? Faites appel à un Accompagnateur en Montagne pour vivre une expérience en montagne inoubliable. Agropastoralisme, Géologie, Faune et Flore ou encore Histoire sont autant de thèmes à explorer pour agrémenter vos randonnées.

Contact : Rémy MARTINS, Accompagnateur en Moyenne Montagne

Tél. 06.50.24.47.19, E-mail : martins.remy@laposte.net

INFOS PRATIQUES

TEMPS DE PARCOURS & NIVEAU

CIRCUIT : Boucle

NIVEAU : Tous marcheurs

DISTANCE : 9,5 km


DURÉE : 3 h

DÉPART : Parking de la mairie,
Place Anatole Berthelot,
38450 Le Gua

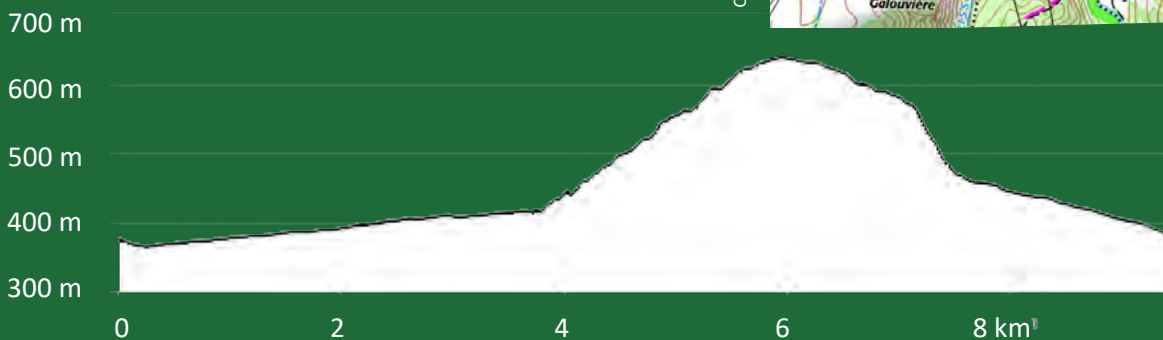
DÉNIVELÉ

 : D± 315 m


 : 637 m

 : 363 m

PROFIL ALTIMÉTRIQUE



BALISAGE

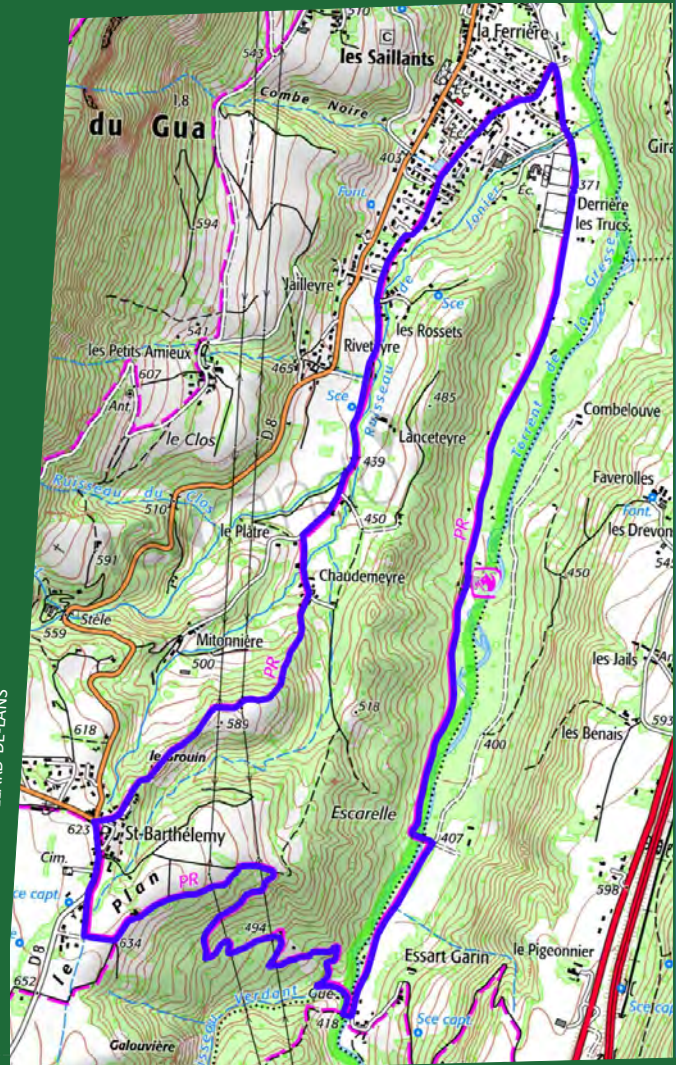
Suivre le balisage PR  sur l'intégralité de l'itinéraire.

DIFFICULTÉS

L'itinéraire décrit ne présente pas de difficulté particulière.

Le passage à gué au niveau du hameau d'Essart-Garlin, ainsi que la montée raide qui s'en suit peuvent s'avérer délicats par temps humide. Randonnée à prévoir par temps sec, et avec de bonnes chaussures de marche.

CARTE IGN TOP 25 N°3236 OT VILLARD-DE-LANS



POUR ALLER PLUS LOIN

LE HAMEAU DE SAINT-BARTHÉLÉMY

Le village de Saint-Barthélémy-du-Gua s'appelait autrefois **Saint-Barthélémy-du-Groin**. La maison forte dont les ruines sont toujours visibles au nord du village appartenait à la famille De Groin et fût bâtie entre le XII^e et le XIII^e siècle, tout comme l'église du village.


Le **château** comportait alors **deux grandes tours** de plus de 15 m de hauteur, ainsi que deux grandes salles, des chambres sur cave, une étable et des fourneaux. L'ensemble était ceint d'une **imposante muraille** de près de 14 m de haut, 160 m de longueur et 1 m d'épaisseur.

Le reste du village était concentré de part et d'autre du chemin qui relie le château au hameau de la Pierre. On vivait de la viticulture, de l'élevage et de l'agriculture. Il y avait au village des cloutiers, des forgerons, des menuisiers, des cabaretiers, etc.

Un incendie détruisit une partie du village, de l'église et l'intégralité du presbytère qui accueillait les religieux en 1827. L'église ne sera reconstruite qu'en 1891 avec le soutien financier des habitants, des Chartreux et de l'État. Elle est alors ornée de beaux **vitraux**.



L'ÉGLISE DE SAINT-BARTHÉLÉMY-DU-GUA (XII^e)



LE CHÂTEAU DU GROIN, ILLUSTRÉ PAR VICTOR CASSIEN (1808 - 1893)

LA FONTAINE ARDENTE

A proximité du village de Saint-Barthélémy-du-Gua se trouve une curiosité géologique unique en France : une **fontaine ardente**. Situé au bord d'un ruisseau au niveau du hameau des Pierres, elle a pour caractéristique de cracher en permanence des langues de feu au milieu des eaux.

La fontaine ardente fait partie des **7 merveilles du Dauphiné**.

Longtemps considéré comme l'œuvre du diable, ce lieu était craint des habitants de la région : il s'agit en fait de l'embrassement du gaz provenant d'une poche souterraine de méthane au contact de l'air.



LA FONTAINE ARDENTE

On attribue à Saint Augustin (354-430) la première mention de la Fontaine Ardente, mais il est probable que l'ont ait dès l'Antiquité vénéré Vulcain en ce lieu. Au XIX^e une tentative d'exploitation de ce gaz aura même lieu, bouleversant le sol et tarissant la source des gaz

ENVIE D'EN DÉCOUVRIR PLUS ?

Vous souhaitez en savoir plus sur cet itinéraire ou partir à la découverte des plus beaux sentiers du Vercors ? Faites appel à un Accompagnateur en Montagne pour vivre une expérience en montagne inoubliable. Agropastoralisme, Géologie, Faune et Flore ou encore Histoire sont autant de thèmes à explorer pour agrémenter vos randonnées.

Contact : Rémy MARTINS, Accompagnateur en Moyenne Montagne

Tél. 06.50.24.47.19, E-mail : martins.remy@laposte.net