

LA DENT DE MOIRANS

1

SITUÉE À L'EXTRÉMITÉ SEPTENTRIONALE DU MASSIF DU VERCORS, LA DENT DE MOIRANS EST BIEN VISIBLE DEPUIS LA CLUSE DE L'ISÈRE, DONT ELLE DOMINE LE DÉBOUCHÉ. L'ACCÈS À CE MAGNIFIQUE BELVÉDÈRE NE PRÉSENTE CEPENDANT PAS DE RÉELLE DIFFICULTÉ ET OFFRE UN CADRE DE RANDONNÉE TRÈS AGRÉABLE EN TOUTE SAISON.

LA DENT DE MOIRANS

Par Rémy – 06/11/2022

Cette belle randonnée permet d'appréhender des ambiances très différentes : elle débute par un parcours au cœur de la campagne habitée du village de Montaud, avant de s'enfoncer en forêt pour déboucher sur un superbe belvédère offrant un panorama étendu sur le massif de la Chartreuse et le Voironnais.

Le départ de l'itinéraire se fait au **parking de la salle des fêtes de Montaud**, 700 m avant le village. On suit d'abord la route vers le nord-est jusqu'à une croix avant de monter au nord sur une route vers les hameaux des Étroits, puis du Fayard. Cette dernière se transforme rapidement en piste et longe un parking avant de descendre vers les Maîtres. Le parcours quitte alors les pâturages pour emprunter une piste forestière montant en directement de la Dent de Moirans.

La piste s'élève régulièrement en forêt, en surplombant la vallée de l'Isère à l'ouest, pour atteindre un replat - « Sous la Dent » -. On monte alors au nord pour atteindre le belvédère de la Dent.

Attention, les abords des falaises ne sont pas sécurisés et les à-pics peuvent se révéler impressionnants La vigilance est de mise avec des jeunes enfants notamment.



LE MASSIF DE LA CHARTREUSE DEPUIS LA DENT DE MOIRANS



PANORAMA SUR LA CHARTREUSE, GRENOBLE ET BELLEDONNE

RETOUR VERS MONTAUD

Arrivés au belvédère il est temps de faire demi-tour et de continuer vers l'Est. Peu après une cabane forestière un autre panorama, encore plus étendu se dessine sur Grenoble et la chaîne de Belledonne. Une esplanade, aménagée avec une table d'orientation est située en léger contre-bas de la piste.

La descente se poursuit sur la piste vers le sud à la fourche de Beugnet en direction du hameau des Combes avant de rejoindre le point de départ par une haie agréable située sur un talus bien visible. Les derniers mètres offrent un point de vue privilégié sur le sommet de la Buffe.

ENVIE D'EN DÉCOUVRIR PLUS ?

Vous souhaitez en savoir plus sur cet itinéraire ou partir à la découverte des plus beaux sentiers du Vercors ? Faites appel à un Accompagnateur en Montagne pour vivre une expérience en montagne inoubliable. Agropastoralisme, Géologie, Faune et Flore ou encore Histoire sont autant de thèmes à explorer pour agrémenter vos randonnées.

Contact : Rémy MARTINS, Accompagnateur en Moyenne Montagne

RANDONNÉE

INFOS PRATIQUES

TEMPS DE PARCOURS & NIVEAU

CIRCUIT : Boucle

NIVEAU : Tous marcheurs


DISTANCE : 10,3 km

DURÉE : 3 h

DÉPART : Parking de la salle des fêtes,
38210 Montaud

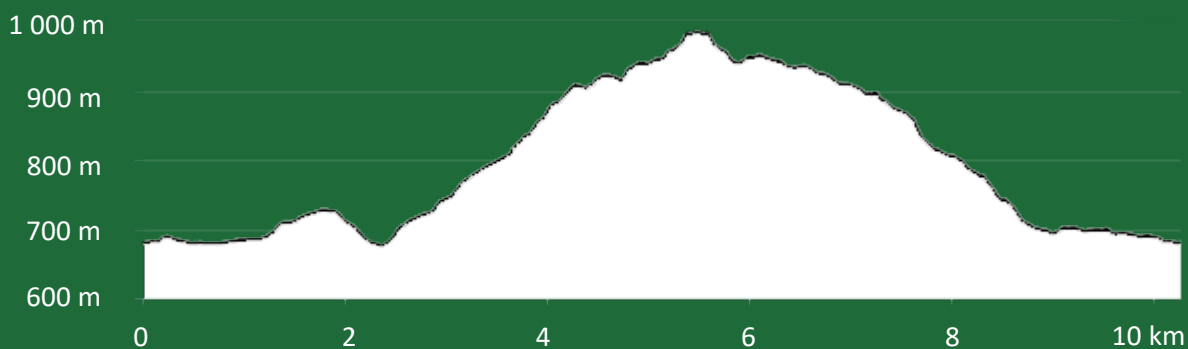
DÉNIVELÉ

 : D± 430 m

 : 984 m

 : 675 m

PROFIL ALTIMÉTRIQUE



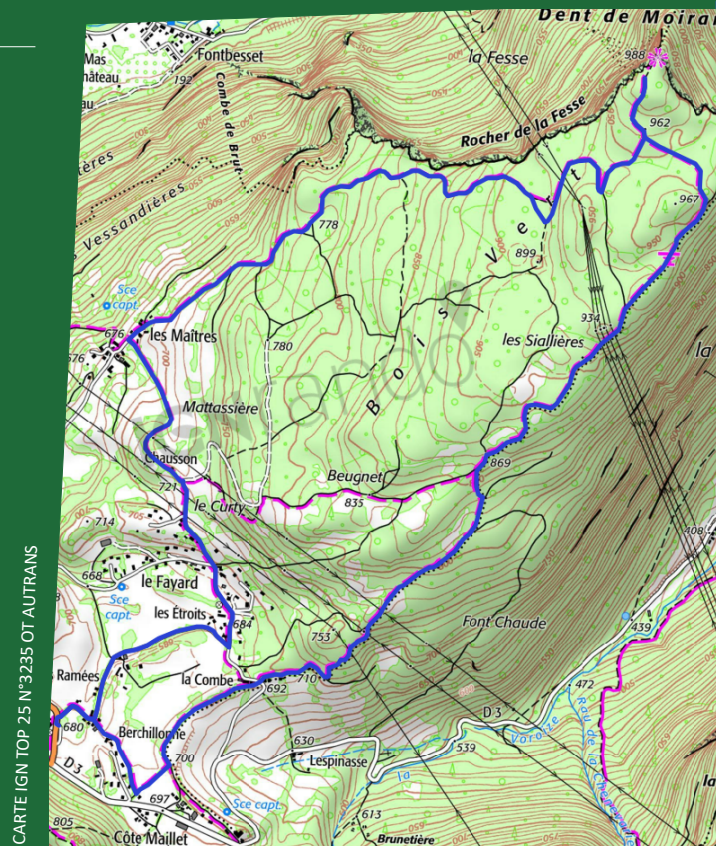
BALISAGE

Suivre le balisage PR  sur l'intégralité de l'itinéraire.

DIFFICULTÉS

L'itinéraire décrit ne présente pas de difficulté particulière.

L'accès à la Dent de Moirans n'est pas sécurisé, l'à-pic impressionnant peut mettre en difficulté les personnes sujettes au vertige. La vigilance est de mise avec de jeunes enfants en particulier.



CARTE IGN TOP 25 N°3235 OT AUTRANS